











ปรับปรุงภูมิทัศน์

สนามเครื่องบินเล็กบึงคับวิฑยฐานบิณกำแพงแเสน

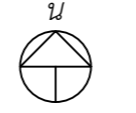

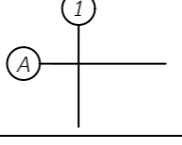

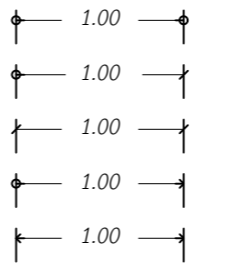
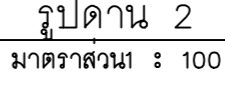
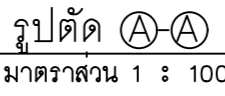
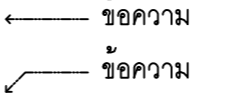
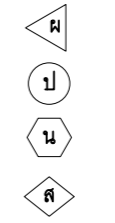
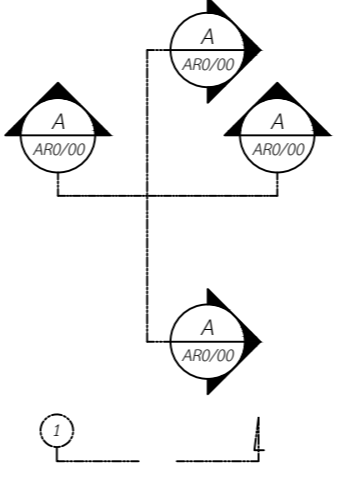

ร.การบิณ พรอมสิ่งอำนวยความสะดวก

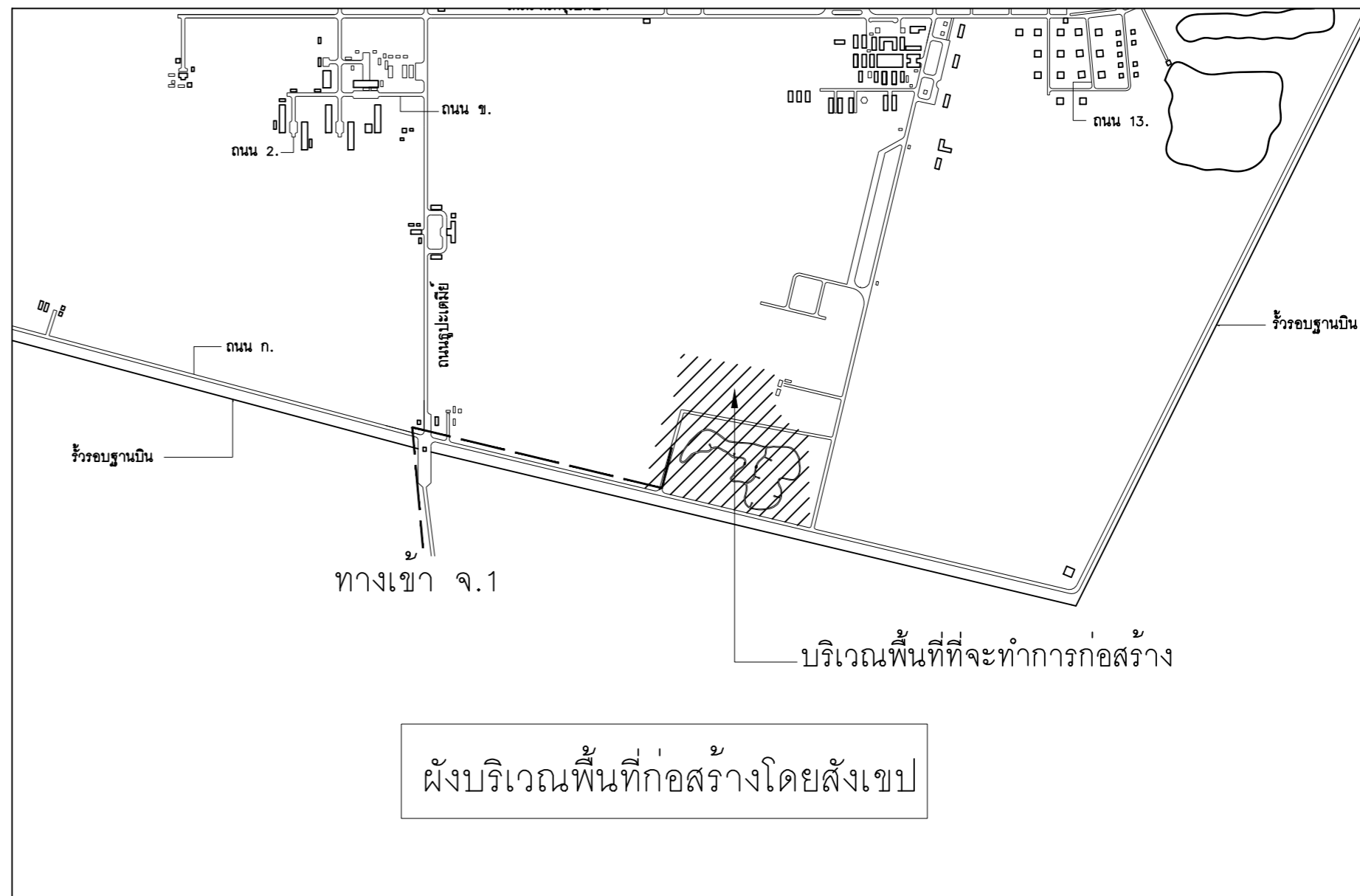
ตำบลกระตึบ อําเภอกำแพงแเสน จังหวัดนครปฐม


จำนวน 1 งาน

สารบัญแบบ		
ลำดับ	แบบเลขที่	รายละเอียด
1	67-10 AR 1 / 2	ผังบริเวณพื้นที่ก่อสร้างโดยสังเขป
2	67-10 AR 2 / 2	ขยายผังบริเวณของเดิม
3	67-10 AC 1 / 3	ผังบริเวณ (ปรับปรุง)
4	67-10 CE 1 / 3	ขยายผังบริเวณ (ปรับปรุง), แปลนจุดลอกสระเก็บน้ำ, แปลนร่องน้ำ, คั่นดินกันน้ำ
5	67-10 CE 2 / 3	รูปตัดระดับดินของเดิม, รูปตัด  
6	67-10 CE 3 / 3	แบบขยาย คั่นกันน้ำ, รูปตัด   รูปตัด   , แบบขยายรูปตัด ท่อระบายน้ำ
7	67-10 AC 1 / 2	ขยายผังบริเวณ (ปรับปรุง), แปลนถนนหินคลุก, แปลนลาดจอดรถหินคลุก
8	67-10 AC 2 / 2	แบบขยายแปลน, ลานจอดรถหินคลุก LA-01, รูปตัด  
ลำดับ	รายการที่ผู้รับจ้างต้องปฏิบัติ	
1	ให้ผู้รับจ้างตรวจสอบพื้นที่จริงก่อนเข้าดำเนินการ หากมีการแก้ไขแบบรายการให้จัดทำ Shop Drawing แสดงรายละเอียดของงาน และแผนการดำเนินการ ในแต่ละจุด โดยอ้างอิงจากสถานที่จริง เสนอ ผชย.กรก.รกรการบม ตรวจสอบอนุมัติ ก่อนดำเนินการก่อสร้าง	
2	ปรับพื้นที่งานตากถางวัชพืชต้นตื้นอุปถุณี สิ่งก่อสร้างบริเวณที่กำหนดพร้อมนำเศษวัสดุที่เหลือจากการปรับพื้นที่และรื้อถอนไปทิ้งในบริเวณที่ทางราชการกำหนด	
3	งานขุดลอกคลองน้ำและบ่อเก็บน้ำ ของเดิมออก ตามแบบและรายการ	
4	งานก่อสร้างคั่นกันน้ำและเสริมคั่นดิน ความยาว 640 ม. ตามแบบและรายการ	
5	งานก่อสร้างลานจอดรถ หินคลุก ตามแบบและรายการ	
6	ติดตั้งระบบระบายน้ำเครื่องบม้้น้ำพร้อมโรงคุม ตามรายการ (ให้เสนอผู้ว่าจ้างก่อนทำการติดตั้ง)	
7	ผู้รับจ้างต้องซ่อมแซม ผิวจราจร , ลาน ค.ส.ล. หรืองานอื่นๆ ที่ไม่ได้ระบุไว้ อันเกิดจากการชำรุดเสียหายเนื่องจากการก่อสร้างไม่ว่ากรณี ใดๆทั้งสิ้น รับจ้างต้องปรับพื้นที่ที่ก่อสร้างดังกล่าว ให้อยู่ในสภาพเรียบร้อยทำความสะอาดสถานที่ก่อสร้างและงานอื่นๆ แล้วเสร็จตามแบบและรายการ	

* หมายเหตุ ให้ผู้รับจ้างสำรวจหน้างานก่อนดำเนินการ ค่าระดับต่างๆให้อ้างอิงจากของเดิมตามสภาพหน้างาน
 ระยะเวลาที่มีการเปลี่ยนแปลงขึ้นอยู่กับสภาพภูมิประเทศและสภาพสถานที่ปฏิบัติงาน
 หากมีข้อสงสัยรายละเอียดที่คลาดเคลื่อนหรืออื่นๆให้ผู้รับจ้าง แจ้งผู้ควบคุมงาน
 ผู้ออกแบบหรือผู้เกี่ยวข้อง เพื่อวินิจฉัยตามข้อสงสัยนั้นๆ
 ในกรณีที่มีการเปลี่ยนแปลง (Construction Drawing) และ Shop Drawing
 ขอให้ส่งแบบ As built drawing ก่อนส่งงวดงานก่อสร้างครั้งสุดท้าย

สัญลักษณ์มาตรฐาน			
สัญลักษณ์	ความหมาย	สัญลักษณ์	ความหมาย
	เครื่องหมายแสดงทิศเหนือ		แสดงหมายเลขบันได แผ่นที่ของแบบขยาย
	แสดงแนว Grid Line เส้น		แสดงหมายเลขแบบขยาย และ แผ่นที่ของแบบขยาย
	ระยะศูนย์กลาง - ระยะศูนย์กลาง ระยะศูนย์กลาง - ระยะริม ระยะริม - ระยะริม ระยะศูนย์กลาง - ระยะขอบ ระยะขอบ - ระยะขอบ	 รูปด้าน 2 มาตราส่วน 1 : 100  รูปตัด A-A มาตราส่วน 1 : 100	แบบแสดงและมาตราส่วน
	การชี้บอก การชี้บอก		แสดงวัสดุผนัง แสดงหมายเลขประตู แสดงหมายเลขหน้าต่าง แสดงหมายเลขสัญลักษณ์และอุปกรณ์ประกอบ
	แสดงแนวรูปตัด (สำหรับแปลนพื้น) แสดงแนวรูปตัด (สำหรับแบบขยาย)	ROOMNAME — แสดงชื่อห้อง พ FLR-LV — แสดงผิวพื้น อ้างอิงระดับจาก 0.00 ของอาคาร ผ CLG-LV — แสดงชนิดฝ้าเพดาน อ้างอิงระดับจากพื้นห้อง พ FLR-LV — แสดงผิวพื้น อ้างอิงระดับจาก 0.00 ของอาคาร ผ CLG-LV — แสดงชนิดฝ้าเพดาน อ้างอิงระดับจากพื้นห้อง พ FLR-LV — แสดงผิวพื้น อ้างอิงระดับจาก 0.00 ของอาคาร	
	สัญลักษณ์แสดงรูปด้าน		





แผนกช่างโยธา กองบริการ
ร.ร.การบม

แบบ

ปรับปรุงภูมิทัศน์
สนามเครื่องบินเล็กบังคับวิทยุ
ฐานบินกำแพงแสน
ร.ร.การบม พร้อมสิ่งอำนวยความสะดวก
ตำบลกระต๊อบ อำเภอกำแพงแสน
จังหวัดนครปฐม จำนวน 1 งาน

สถานที่ก่อสร้าง

ร.ร.การบม
กำแพงแสน นครปฐม

สำรวจ

แบบแผน ผชย.กรก.๗

วิศวกร

จ.อ.
(กิตตินันท์ ศรีกระจะจิบ)
ภย. 70135

เขียนแบบ

พ.อ.ต.ธนาธิป ภูวาศสาย

รอง หน.ผชย.กรก.ร.ร.การบม
ทำการแทน หน.ผชย.กรก.ร.ร.การบม

น.ต.
(สิทธิชัย เล็กใบ)

หัวหน้ากองบริการ

น.อ.
(ธงชัย วุฒาวรณ)

ผู้บัญชาการโรงเรียนการบม

พล.อ.ต.
(พิฑูร เจริญยิ่ง)

วันที่


มิ.ย.	67
-------	----

แบบแสดง

ผังบริเวณพื้นที่
ก่อสร้างโดยสังเขป

มาตราส่วน	
แบบเลขที่	67-10 AR 1/3

1 8



แผนผังโยธา กองบริการ
ร.ร. การบิน

แบบ
ปรับปรุงภูมิทัศน์
สนามเครื่องบินเล็กบังคับวิทยุ
ฐานบินกำแพงแสน
ร.ร. การบิน พร้อมสิ่งอำนวยความสะดวก
ศาลากลางตึก อำเภอกำแพงแสน
จังหวัดนครปฐม จำนวน 1 งาน

สถานที่ก่อสร้าง
ร.ร. การบิน
กำแพงแสน นครปฐม

สำรวจ
แบบแผน ผชย.กรก.๗

วิศวกร
จ.อ.
(กิตตินันท์ ศรีกรงจีบ)
ภย. 70135

เขียนแบบ
พ.อ.ต.ธนาธิป ภูวาทสาย

รอง หน.ผชย.กรก.ร.ร.การบิน
ทำการแทน หน.ผชย.กรก.ร.ร.การบิน

น.ต.
(สิทธิชัย เล็กใบ)

หัวหน้ากองบริการ
น.อ.
(ธงชัย ภูผวรรณ)

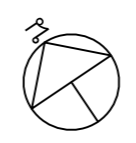
ผู้บัญชาการโรงเรียนการบิน
พล.อ.ต.
(พิฑูร เจริญยิ่ง)

วันที่
มิ.ย. 67

แบบแสดง
ขยายผังบริเวณของเดิม
มาตราส่วน
แบบเลขที่ 67-10 AR 2/3
2 8

รายการประกอบแบบ รื้อถอนและตาก่างป่า		รายการประกอบแบบ รื้อถอนและตาก่างป่า	
สัญลักษณ์	รายการ	สัญลักษณ์	รายการ
	พื้นที่บริเวณ ขุดลอกบ่อเก็บน้ำและ ตาก่างป่าพืชชนิดกก,ตมธูปฤาษี (ของเดิม)		ถนนลูกรัง ของเดิม
	พื้นที่บริเวณ คันดินกั้นน้ำ (ของเดิม)		เส้นทิศทางน้ำหรือคลองน้ำ,บ่อน้ำ
	แนวเขตคันดินเดิม		อาคาร / สำนักงานราชการ

ขยายผังบริเวณของเดิม
SCALE NOT TO SCALE



*หมายเหตุ ให้ผู้รับจ้างสำรวจหน้างานก่อนดำเนินการ ค่าระดับต่างๆให้อ้างอิงจากของเดิมตามสภาพหน้างาน
ระยะอาจมีการเปลี่ยนแปลงขึ้นอยู่กับสภาพภูมิประเทศและสภาพสถานที่ปฏิบัติงาน
หากมีข้อสงสัยรายละเอียดที่คลาดเคลื่อนหรืออื่นๆให้ผู้รับจ้าง แจ้งผู้ควบคุมงาน
ผู้ออกแบบหรือผู้เกี่ยวข้อง เพื่อวินิจฉัยตามข้อสงสัยนั้นๆ
ในกรณีมีการเปลี่ยนแปลง (Construction Drawing) และ Shop Drawing
ขอให้ส่งแบบ As built drawing ก่อนส่งงวดงานก่อสร้างครั้งสุดท้าย



แผนกช่างโยธา กองบริการ
รร.การบิณ

แบบ

ปรับปรุงภูมิทัศน์
สนามเครื่องบินเล็กบึงบัววิทยุ
ฐานบินกำแพงแสน
รร.การบิณ พร้อมสิ่งอำนวยความสะดวก
ตำบลกระต๊อบ อำเภอกำแพงแสน
จังหวัดนครปฐม จำนวน 1 งาน

สถานที่ก่อสร้าง

รร.การบิณ
กำแพงแสน นครปฐม

สำรวจ

แบบแผน ผชย.กรก.๗

วิศวกร

จ.อ.

(กิตตินันท์ ศรีกระจะจิบ)
ภย. 70135

เขียนแบบ

พ.อ.ต.ธนาธิป ภูวาศสาย

รอง หน.ผชย.กรก.รร.การบิณ
ทำการแทน หน.ผชย.กรก.รร.การบิณ

น.ต.

(สิทธิชัย เล็กใบ)

หัวหน้ากองบริการ

น.อ.

(ธงชัย ภูมวารรณ์)

ผู้บัญชาการโรงเรียนการบิณ

พล.อ.ต.

(พิฑูร เจริญยิ่ง)

วันที่

มิ.ย. 67

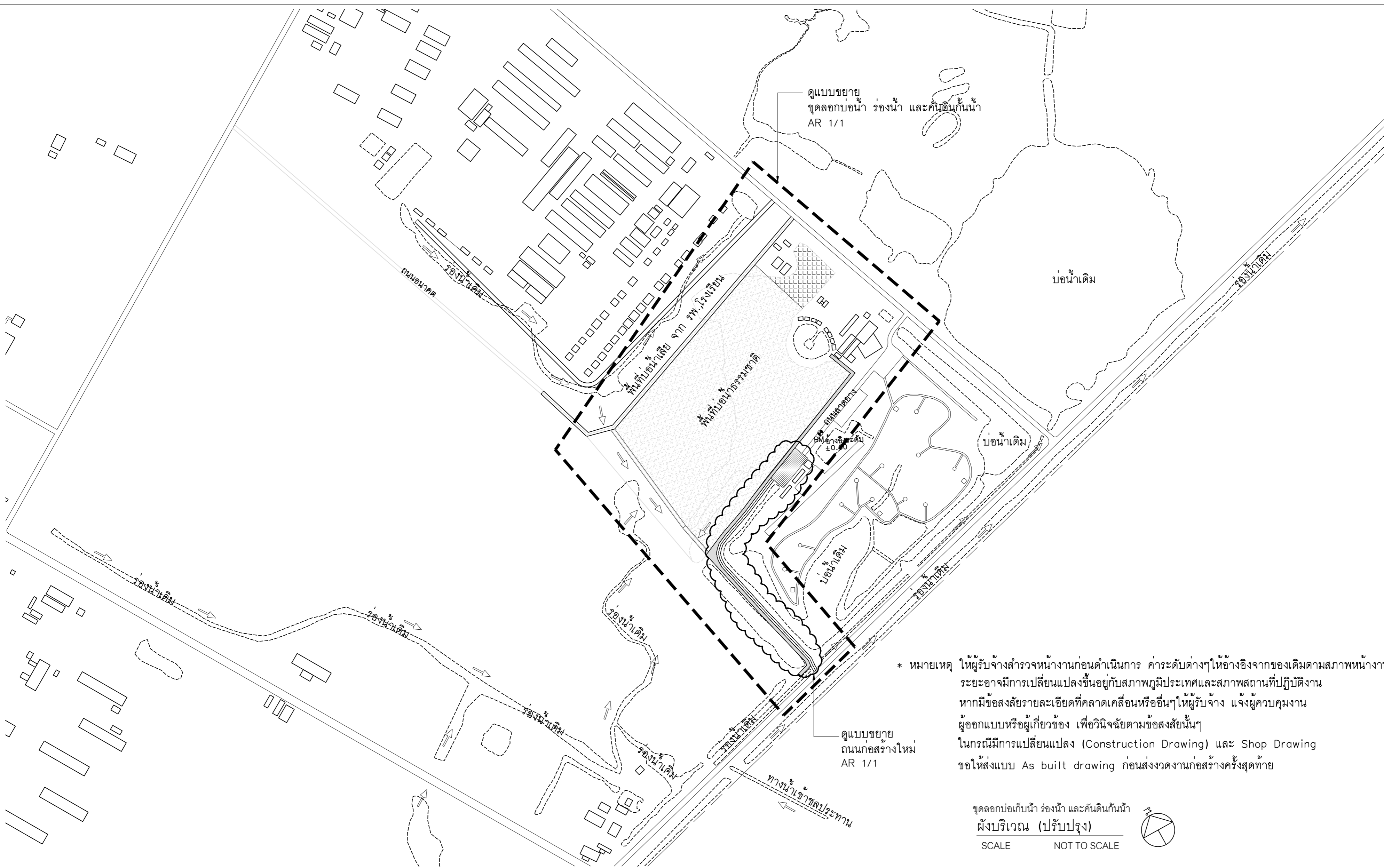
แบบแสดง

ผังบริเวณ (ปรับปรุง)

มาตราส่วน

แบบเลขที่ 67-10 AR 3/3

3 8



* หมายเหตุ ให้ผู้รับจ้างสำรวจหน้างานก่อนดำเนินการ ค่าระดับต่างๆให้อ้างอิงจากของเดิมตามสภาพหน้างาน
ระยะอาจมีการเปลี่ยนแปลงขึ้นอยู่กับสภาพภูมิประเทศและสภาพสถานที่ปฏิบัติงาน
หากมีข้อสงสัยรายละเอียดที่คลาดเคลื่อนหรืออื่นๆให้ผู้รับจ้าง แจ้งผู้ควบคุมงาน
ผู้ออกแบบหรือผู้เกี่ยวข้อง เพื่อวินิจฉัยตามข้อสงสัยนั้นๆ
ในกรณีที่มีการเปลี่ยนแปลง (Construction Drawing) และ Shop Drawing
ขอให้ส่งแบบ As built drawing ก่อนส่งงวดงานก่อสร้างครั้งสุดท้าย

ชุดลอกบ่อเก็บน้ำ ร่องน้ำ และคันดินกันน้ำ
ผังบริเวณ (ปรับปรุง)
SCALE NOT TO SCALE

รายการประกอบแบบ ปรับปรุง		รายการประกอบแบบ ปรับปรุง		รายการประกอบแบบ ปรับปรุง	
สัญลักษณ์	รายการ	สัญลักษณ์	รายการ	สัญลักษณ์	รายการ
	งานขุดลอกบ่อเก็บน้ำจากระดับดินเดิม ลงไปความลึกไม่น้อยกว่า 0.50 ม. โดยเฉลี่ย พื้นที่ 76,568 ตร.ม.		งานลานจอดรถ หินคลุก หนา 0.15 ม. (ก่อสร้างใหม่)		งานคันกันน้ำใช้วัสดุดินในการขุดลอก ดินเดิมปั้นคัน ความยาว 247 ม.
	งานคันกันน้ำ ความยาว 640 ม.		ถนนหินคลุก หนา 0.15 ม. (ก่อสร้างใหม่)		งานคันกันน้ำใช้วัสดุดินในการขุดลอก ดินเดิมปั้นคัน ความยาว 530 ม.
	อ้างอิง ระดับถนนลานยาง (ของเดิม) ± 0.00 ม.		เส้นทิศทางการไหลหรือร่องน้ำ, บ่อน้ำ		



แผนผังโยธา กองบริการ
รร. การบิน

แบบ

ปรับปรุงภูมิทัศน์
สนามเครื่องบินเล็กบังคับวิทยุ
ฐานบินกำแพงแสน
รร. การบิน พร้อมสิ่งอำนวยความสะดวก
ตำบลกระต๊อบ อำเภอกำแพงแสน
จังหวัดนครปฐม จำนวน 1 งาน

สถานที่ก่อสร้าง

รร. การบิน
กำแพงแสน นครปฐม

สำรวจ

แบบแผน ผชย.กรก.๗

วิศวกร

จ.อ.
(กิตตินันท์ ศรีกระจิบ)
ภย. 70135

เขียนแบบ

พ.อ.ต.ธนาธิป ภูวาลสาย

รอง ทน.ผชย.กรก.รร.การบิน
ทำการแทน ทน.ผชย.กรก.รร.การบิน

น.ต.
(สิทธิชัย เล็กใบ)

หัวหน้ากองบริการ

น.อ.
(ธงชัย ภูมวารณ)

ผู้บัญชาการโรงเรียนการบิน

พล.อ.ต.
(พิฑูร เจริญยิ่ง)

วันที่
มิ.ย. 67

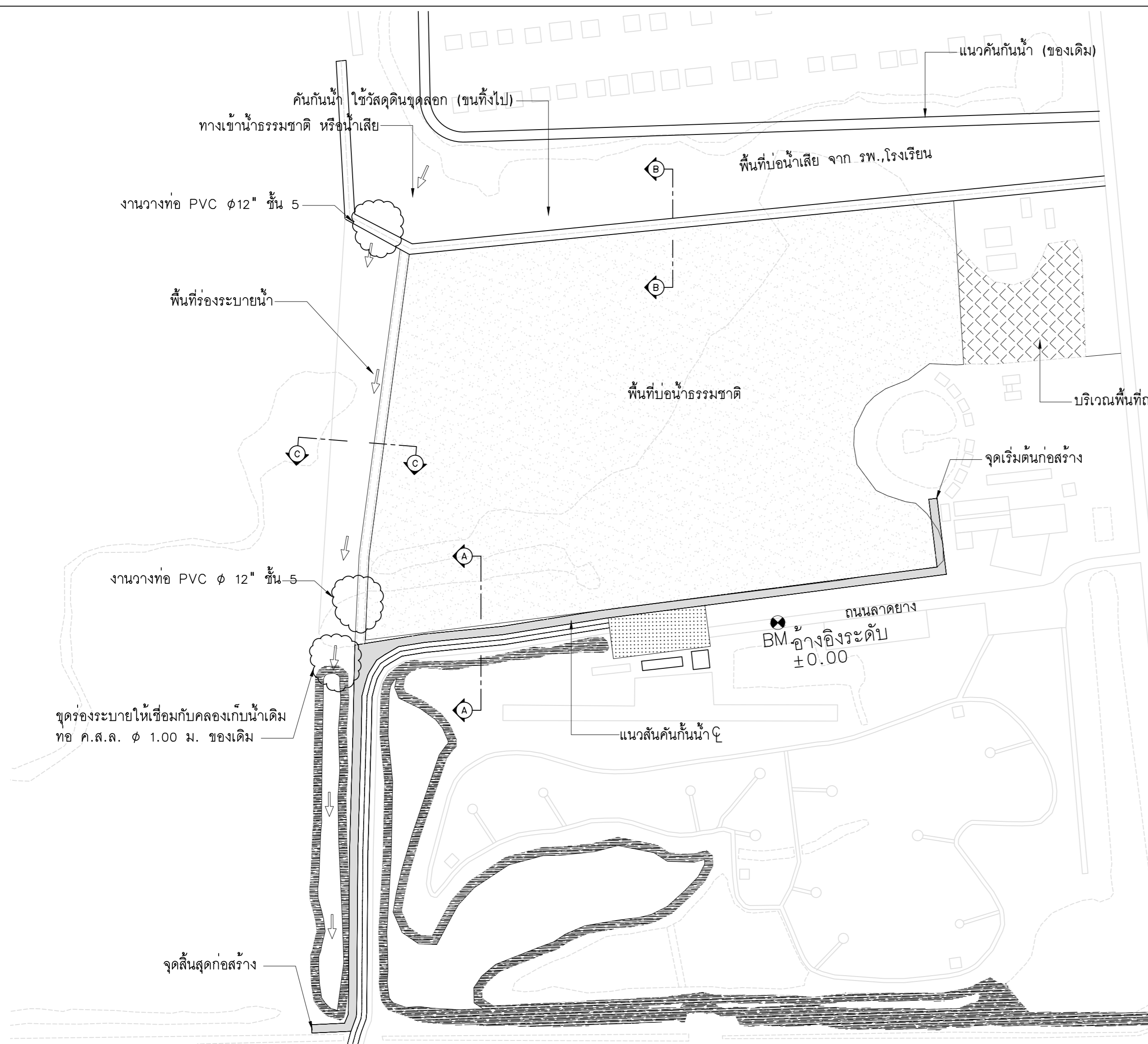
แบบแสดง

ขยายผังบริเวณ (ปรับปรุง)
- แปลนชุดลอกสระเก็บน้ำ
- แปลนร่องน้ำ, คันดินกันน้ำ

มาตราส่วน

แบบเลขที่ 67-10 CE 1/3

4 8



* หมายเหตุ ให้ผู้รับจ้างสำรวจหน้างานก่อนดำเนินการ
ค่าระดับต่างๆให้อ้างอิงจากของเดิมตามสภาพหน้างาน
ระยะอาจมีการเปลี่ยนแปลงขึ้นอยู่กับสภาพภูมิประเทศและสภาพสถานที่ปฏิบัติงาน
หากมีข้อสงสัยรายละเอียดที่คลาดเคลื่อนหรืออื่นๆให้ผู้รับจ้าง แจ้งผู้ควบคุมงาน
ผู้ออกแบบหรือผู้เกี่ยวข้อง เพื่อวินิจฉัยตามข้อสงสัยนั้นๆ
ในกรณีมีการเปลี่ยนแปลง (Construction Drawing) และ Shop Drawing
ขอให้ส่งแบบ As built drawing ก่อนส่งงวดงานก่อสร้างครั้งสุดท้าย

แปลนชุดลอกบ่อน้ำ ร่องน้ำ และคันดินกันน้ำ
ขยายผังบริเวณ (ปรับปรุง)
SCALE NOT TO SCALE

รายการประกอบแบบ ปรับปรุง		รายการประกอบแบบ ปรับปรุง		รายการประกอบแบบ ปรับปรุง	
สัญลักษณ์	รายการ	สัญลักษณ์	รายการ	สัญลักษณ์	รายการ
	งานชุดลอกบ่อน้ำจากระดับดินเดิม ลงไปความลึกไม่น้อยกว่า 0.50 ม. โดยเฉลี่ย พื้นที่ 76,568 ตร.ม.		งานลานจอดรถ หินคลุก หนา 0.15 ม. (ก่อสร้างใหม่)		งานคันกันน้ำวัสดุดินในการชุดลอก ดินเดิมปักคัน ความยาว 240 ม.
	งานคันกันน้ำ ความยาว 640 ม.		ถนนหินคลุก หนา 0.15 ม. (ก่อสร้างใหม่)		งานคันกันน้ำวัสดุดินในการชุดลอก ดินเดิมปักคัน ความยาว 550 ม.
	อ้างอิง ระดับถนนลาดยาง (ของเดิม) ± 0.00 ม.		เส้นทิศทางน้ำหรือคลองน้ำ, บ่อน้ำ		ชุดลอก ร่องน้ำ ความลึกไม่น้อย 0.50 ม. โดยเฉลี่ย ตากถางวัชพืช ตลอดจนแนวร่องน้ำและคันกันน้ำของเดิม



แผนกช่างโยธา กองบริการ
รร. การบิน

แบบ

ปรับปรุงภูมิทัศน์
สนามเครื่องบินเล็กบังคับวิทยุ
ฐานบินกำแพงแสน
รร. การบิน พร้อมสิ่งอำนวยความสะดวก
ศาลากลางระดับ อำเภอกำแพงแสน
จังหวัดนครปฐม จำนวน 1 งาน

สถานที่ก่อสร้าง

รร. การบิน
กำแพงแสน นครปฐม

สำรวจ

แบบแผน ผชย.กรก.๗

วิศวกร

จ.อ.
(กิตตินันท์ ศรีกระจิบ)
ภย. 70135

เขียนแบบ

พ.อ.ต.ธนาธิป ภูวาศสาย

รอง หน.ผชย.กรก.รร.การบิน
ทำการแทน หน.ผชย.กรก.รร.การบิน

น.ต.
(สิทธิชัย เล็กใบ)

หัวหน้ากองบริการ

น.อ.
(ธงชัย ภูมวรรณ)

ผู้บัญชาการโรงเรียนการบิน

พล.อ.ต.
(พิฑูร เจริญยิ่ง)

วันที่
มิ.ย. 67

แบบแสดง

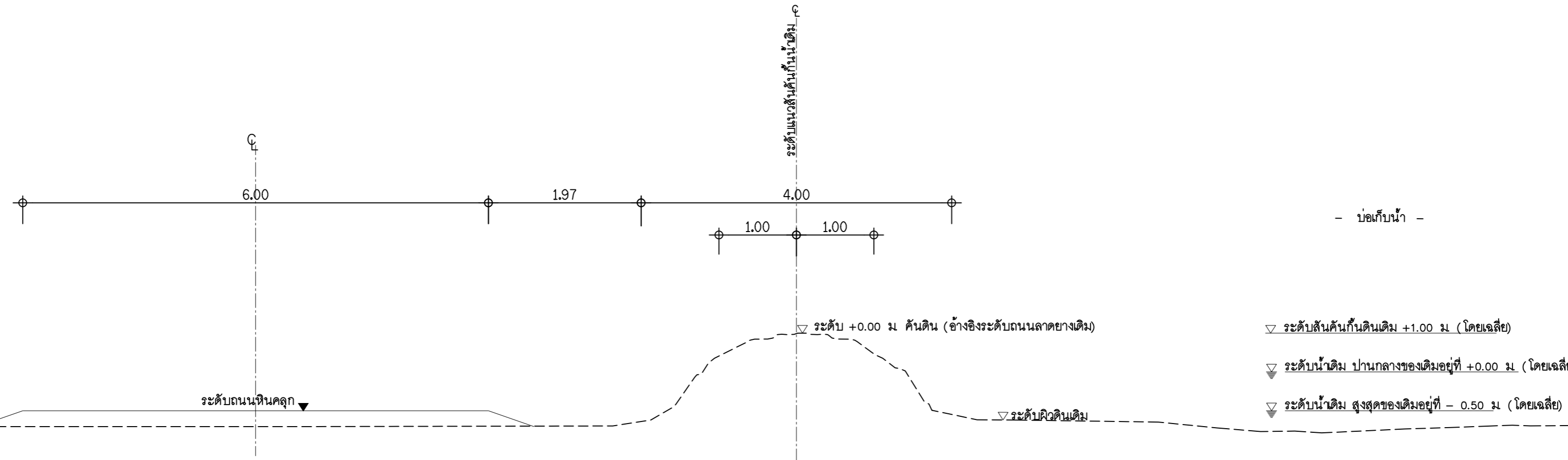
แบบขยาย คันกันน้ำ

รูปตัด A A

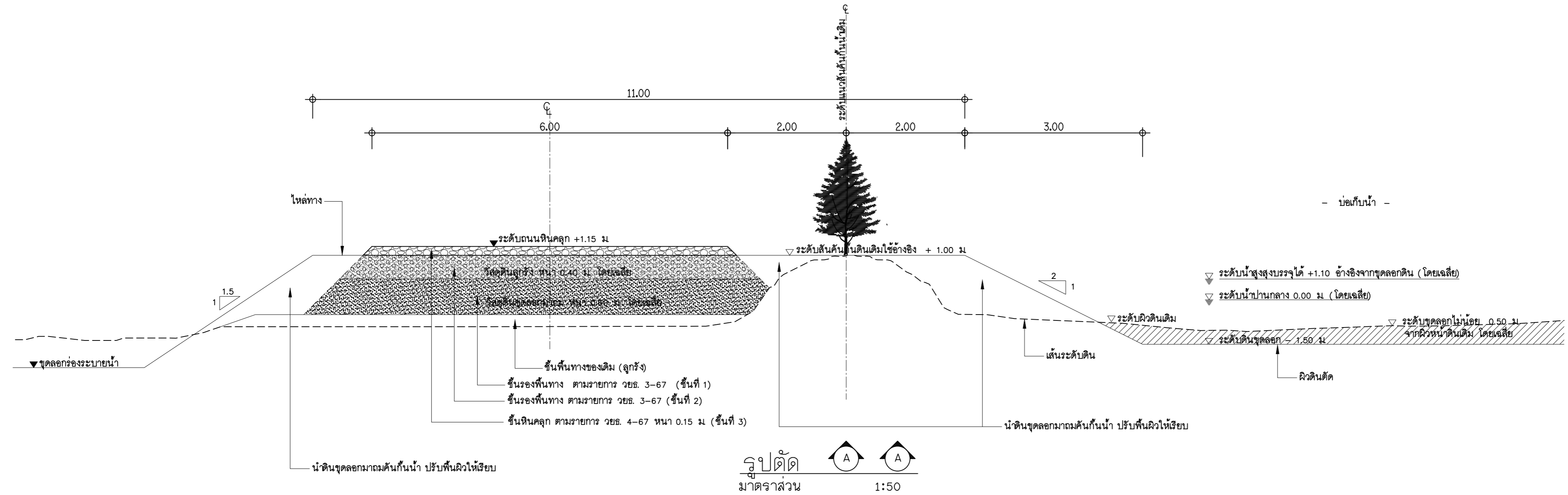
มาตราส่วน

แบบเลขที่ 67-10 CE 2/3

5 8



รูปตัดระดับดินของเดิม
มาตราส่วน 1:50



รูปตัด A A
มาตราส่วน 1:50

* หมายเหตุ ให้ผู้รับจ้างสำรวจหน้างานก่อนดำเนินการ ค่าระดับต่างๆให้อ้างอิงจากของเดิมตามสภาพหน้างาน
ระยะอาจมีการเปลี่ยนแปลงขึ้นอยู่กับสภาพภูมิประเทศและสภาพสถานที่ปฏิบัติงาน
หากมีข้อสงสัยรายละเอียดที่คลาดเคลื่อนหรืออื่นๆให้ผู้รับจ้าง แจ้งผู้ควบคุมงาน
ผู้ออกแบบหรือผู้เกี่ยวข้อง เพื่อวินิจฉัยตามข้อสงสัยนั้นๆ
ในกรณีมีการเปลี่ยนแปลง (Construction Drawing) และ Shop Drawing
ขอให้ส่งแบบ As built drawing ก่อนส่งงวดงานก่อสร้างครั้งสุดท้าย



แผนกช่างโยธา กองบริการ
ร.ร. การบิน

แบบ
ปรับปรุงภูมิทัศน์
สนามเครื่องบินเล็กบังคับวิทยุ
ฐานบินกำแพงแสน
ร.ร. การบิน พร้อมสิ่งอำนวยความสะดวก
ตำบลกระตี่ อำเภอกำแพงแสน
จังหวัดนครปฐม จำนวน 1 งาน

สถานที่ก่อสร้าง
ร.ร. การบิน
กำแพงแสน นครปฐม

สำรวจ
แบบแผน ผชช.กรก.๗

วิศวกร
จ.อ.
(กิตตินันท์ ศรีกระเจิบ)
ภย. 70135

เขียนแบบ
พ.อ.ต.ธนาธิป ภูวาทสาย

รอง ทน.ผชช.กรก.ร.ร.การบิน
ทำการแทน ทน.ผชช.กรก.ร.ร.การบิน

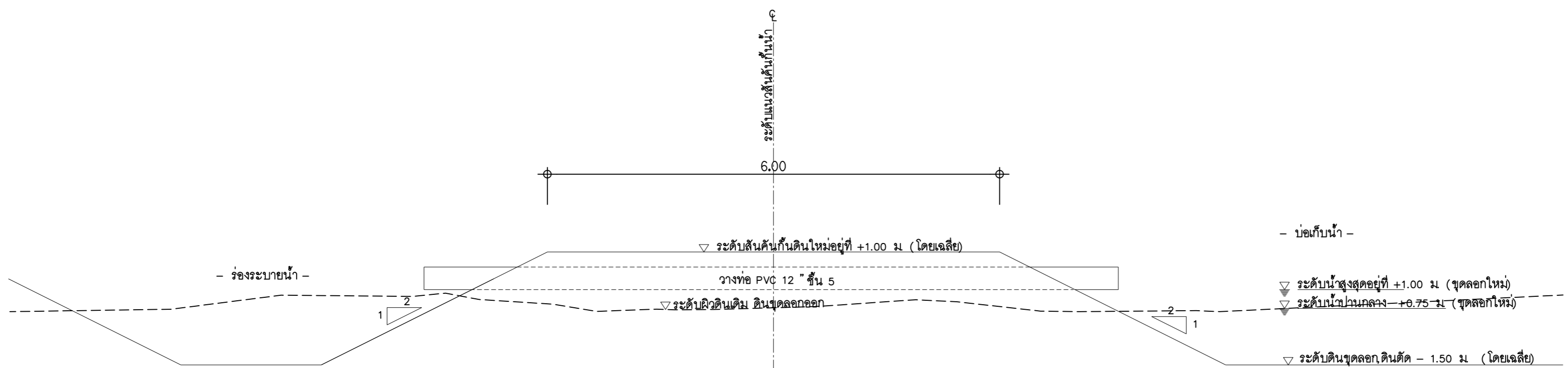
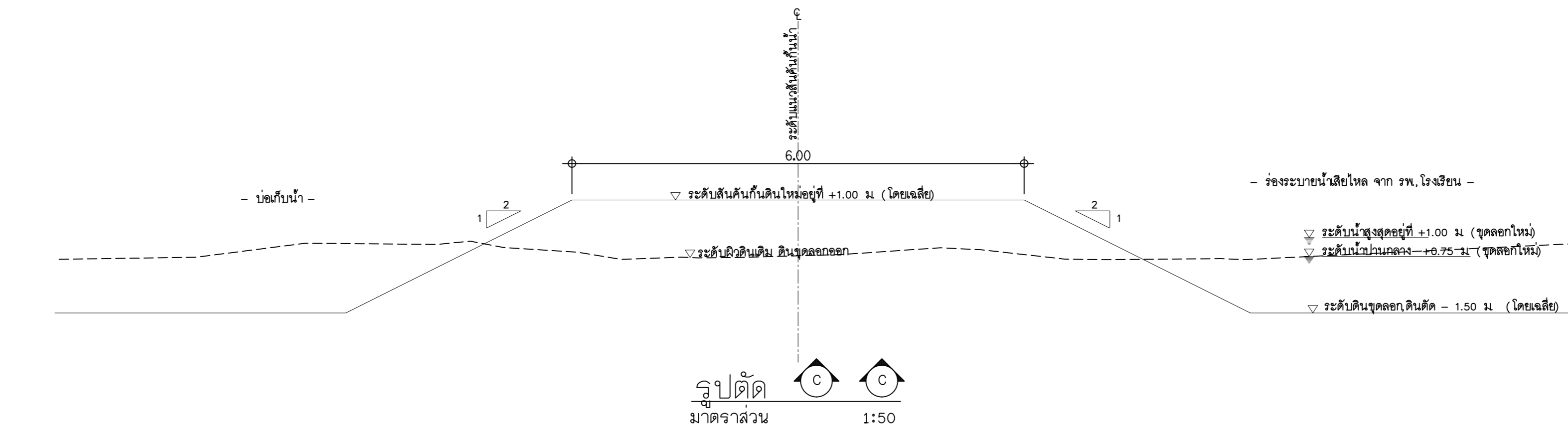
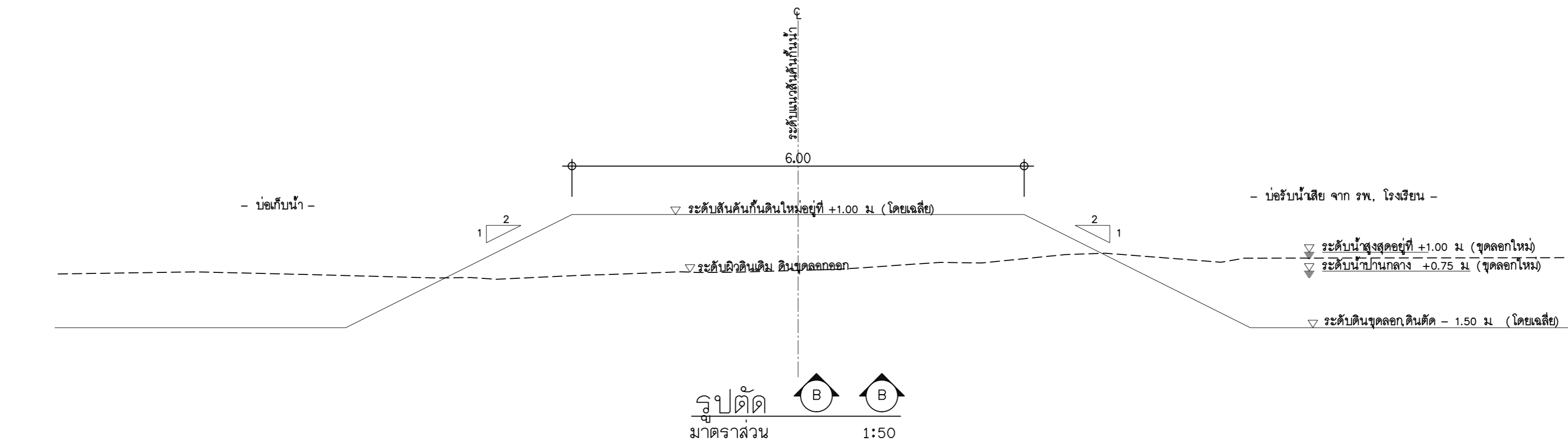
น.ต.
(สิทธิชัย เล็กใบ)

หัวหน้ากองบริการ
น.อ.
(ธงชัย วุฒวรรณ)

ผู้บัญชาการโรงเรียนการบิน
พล.อ.ต.
(พิฑูร เจริญยิ่ง)

วันที่
มิ.ย. 67

แบบแสดง
แบบขยาย คันกันน้ำ
รูปตัด B B
รูปตัด C C
มาตราส่วน
แบบเลขที่ 67-10 CE 3/3
6 8



แบบขยายรูปตัด ท่อระบายน้ำ
มาตราส่วน 1:50

* หมายเหตุ ให้ผู้รับจ้างสำรวจหน้างานก่อนดำเนินการ ค่าระดับต่างๆให้อ้างอิงจากของเดิมตามสภาพหน้างาน
ระยะอาจมีการเปลี่ยนแปลงขึ้นอยู่กับสภาพภูมิประเทศและสภาพสถานที่ปฏิบัติงาน
หากมีข้อสงสัยรายละเอียดที่คลาดเคลื่อนหรืออื่นๆให้ผู้รับจ้าง แจ้งผู้ควบคุมงาน
ผู้ออกแบบหรือผู้เกี่ยวข้อง เพื่อวินิจฉัยตามข้อสงสัยนั้นๆ
ในกรณีมีการเปลี่ยนแปลง (Construction Drawing) และ Shop Drawing
ขอให้ส่งแบบ As built drawing ก่อนส่งงวดงานก่อสร้างครั้งสุดท้าย



แผนผังขั้วโยธา กองบริการ
รร. การบิน

แบบ

ปรับปรุงภูมิทัศน์
สนามเครื่องบินเล็กบังคับวิทยุ
ฐานบินกำแพงแสน
รร. การบิน พร้อมสิ่งอำนวยความสะดวก
ตำบลกระต๊อบ อำเภอกำแพงแสน
จังหวัดนครปฐม จำนวน 1 งาน

สถานที่ก่อสร้าง

รร. การบิน
กำแพงแสน นครปฐม

สำรวจ

แบบแผน ผชย.กรก.๗

วิศวกร

จ.อ.
(กิตตินันท์ ศรีกระจิบ)
ภย. 70135

เขียนแบบ

พ.อ.ต.ธนาธิป ภูวาศสาย

รอง หน.ผชย.กรก.รร.การบิน
ทำการแทน หน.ผชย.กรก.รร.การบิน

น.ต.
(สิทธิชัย เล็กใบ)

หัวหน้ากองบริการ

น.อ.
(ธงชัย วุฒวรรณ)

ผู้บัญชาการโรงเรียนการบิน

พล.อ.ต.
(พิฑูร เจริญยิ่ง)

วันที่
มิ.ย. 67

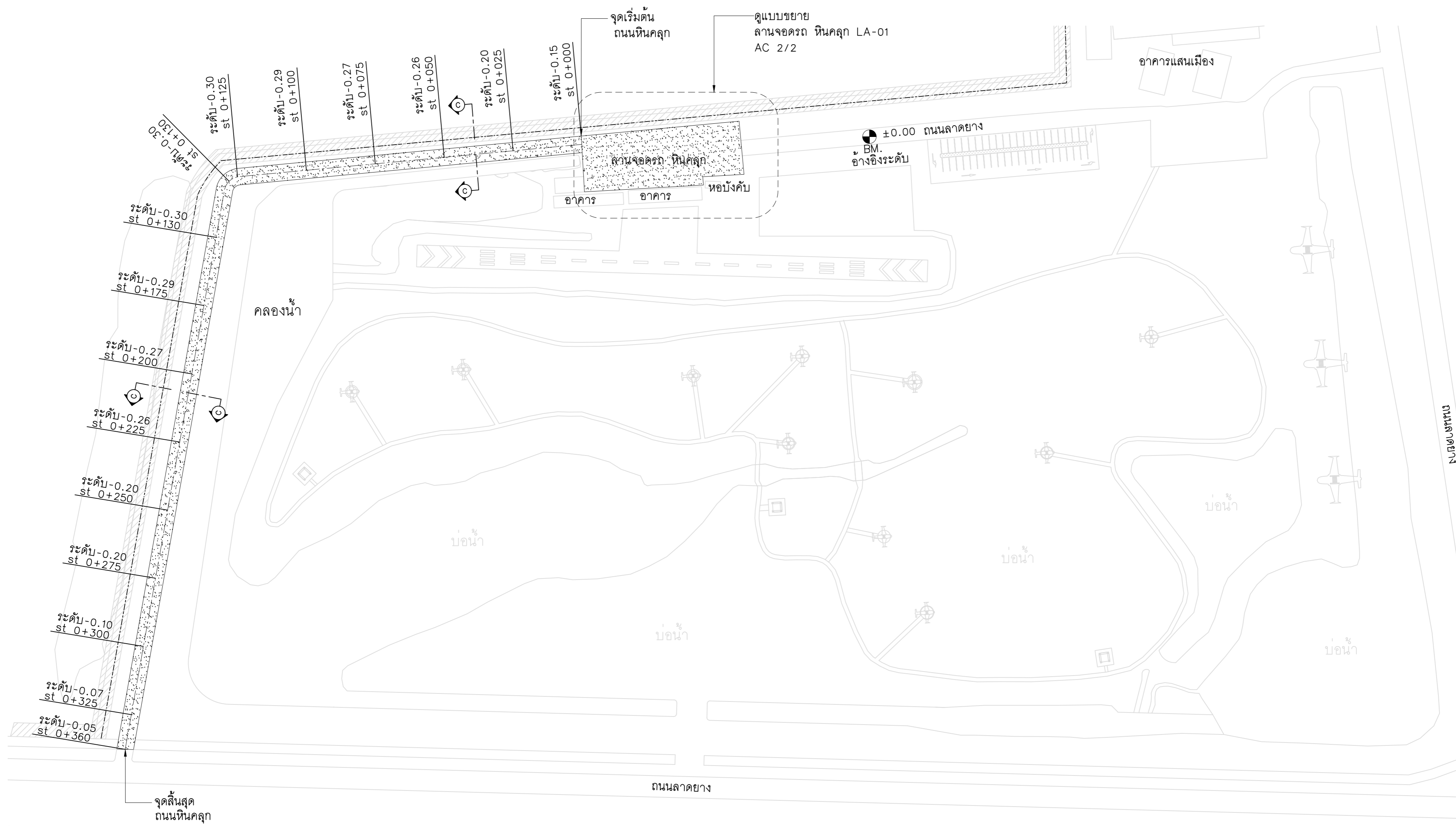
แบบแสดง

ขยายผังบริเวณ (ปรับปรุง)
- แปลนถนนหินคลุก
- แปลนลาดจอดรถหินคลุก

มาตราส่วน

แบบเลขที่ 67-10 AC 1/2

7 8

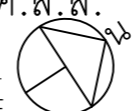


รายการประกอบแบบ

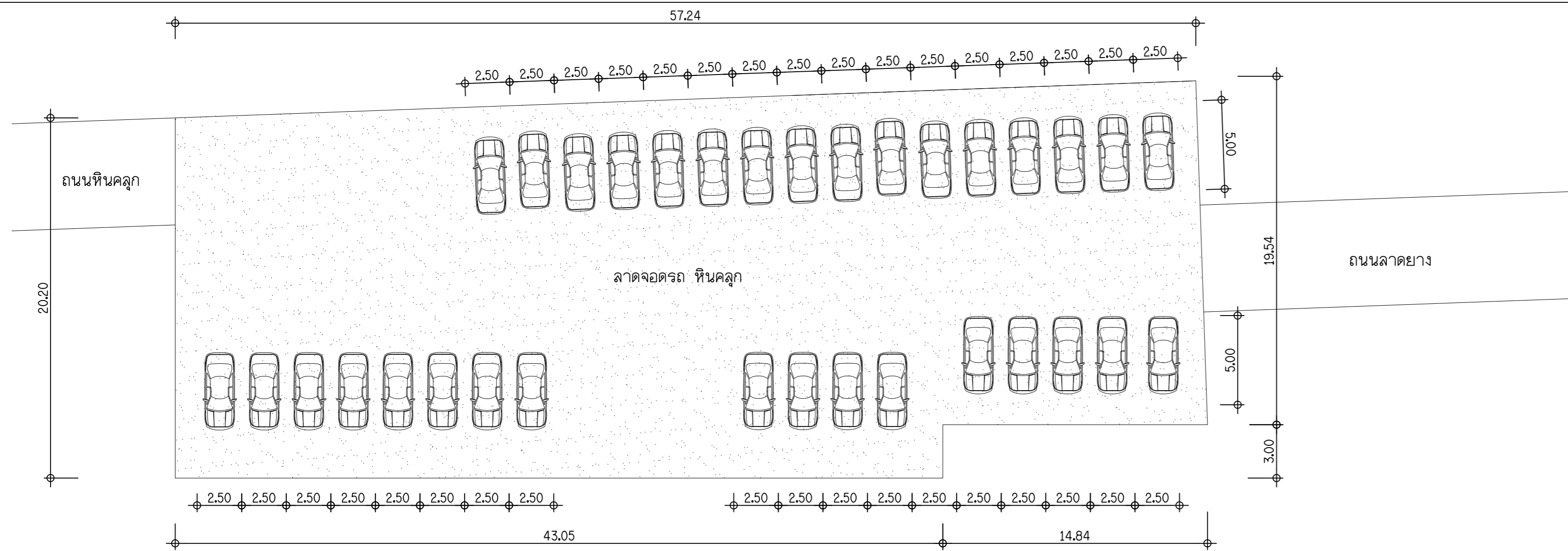
- สัญลักษณ์ รายการ
- งานก่อสร้างถนนหินคลุก ความยาว 360 ม.กว้าง 6 ม. หนา 0.15 ม.
- งานลานจอดรถ หินคลุก หนา 0.15 ม. พื้นที่ 1,200 ตร.ม.
- อ่างอิง ระดับถนนลานยาง (ของเดิม) + 0.00 ม.

แปลนถนนหินคลุก , ลาดจอดรถ ค.ศ.ล.
ขยายผังบริเวณ (ปรับปรุง)

SCALE NOT TO SCALE

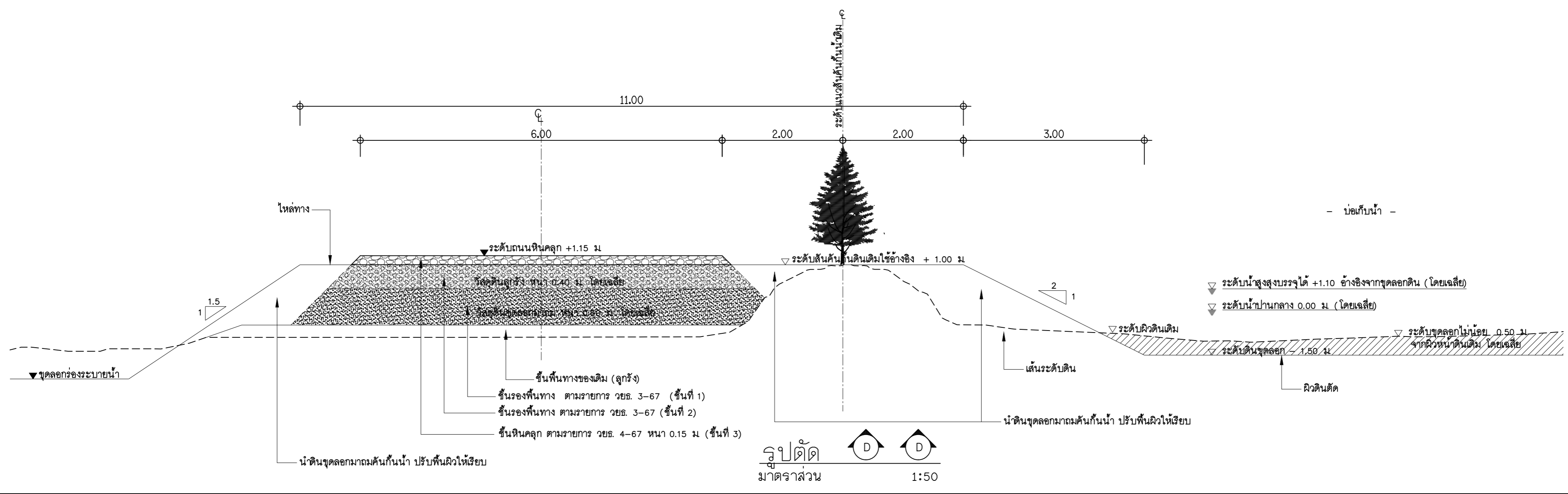


* หมายเหตุ ให้ผู้รับจ้างสำรวจหน้างานก่อนดำเนินการ ค่าระดับต่างๆให้อ้างอิงจากของเดิมตามสภาพหน้างาน
ระยะอาจมีการเปลี่ยนแปลงขึ้นอยู่กับสภาพภูมิประเทศและสภาพสถานที่ปฏิบัติงาน
หากมีข้อสงสัยรายละเอียดที่คลาดเคลื่อนหรืออื่นๆให้ผู้รับจ้าง แจ้งผู้ควบคุมงาน
ผู้ออกแบบหรือผู้เกี่ยวข้อง เพื่อวินิจฉัยตามข้อสงสัยนั้นๆ
ในกรณีมีการเปลี่ยนแปลง (Construction Drawing) และ Shop Drawing
ขอให้ส่งแบบ As built drawing ก่อนส่งงวดงานก่อสร้างครั้งสุดท้าย



ลานจอดรถหินคลุก LA-01
แบบขยายแปลน
มาตราส่วน 1 : 200

รายการประกอบแบบ	
สัญลักษณ์	รายการ
	พื้นลาดจอดรถ หินคลุกหนา 0.15 ม.
	เส้นแบ่งช่องจอด บนผิวทางจราจร สีเทอร์โมพลาสติก สีขาว ความหนา 0.10 ม.
	อ้างอิง ระดับถนนของเดิม



รูปตัด
มาตราส่วน 1:50



แผนกช่างโยธา กองบริการ
ร.ร. การบิน

แบบ
ปรับปรุงภูมิทัศน์
สนามเครื่องบินเล็กบังคับวิทยุ
ฐานบินกำแพงแสน
ร.ร. การบิน พร้อมสิ่งอำนวยความสะดวก
ศาลกระติบ อ่างเก็บน้ำกำแพงแสน
จังหวัดนครปฐม จำนวน 1 งาน

สถานที่ก่อสร้าง
ร.ร. การบิน
กำแพงแสน นครปฐม

สำรวจ
แบบแผน ผชย.กรก.๗

วิศวกร
จ.อ.
(กิตตินันท์ ศรีกระฉิบ)
ภย. 70135

เขียนแบบ
พ.อ.ต.ธนาธิป ภูวาศสาย

รอง ทน.ผชย.กรก.ร.ร.การบิน
ทำการแทน ทน.ผชย.กรก.ร.ร.การบิน

น.ต.
(สิทธิชัย เล็กใบ)

หัวหน้ากองบริการ
น.อ.
(ธงชัย วุฒวรรณ)

ผู้บัญชาการโรงเรียนการบิน
พล.อ.ต.
(พิฑูร เจริญยิ่ง)

วันที่
มิ.ย. 67

แบบแสดง
แบบขยายแปลน
-ลานจอดรถหินคลุก LA-01
รูปตัด

มาตราส่วน
แบบเลขที่ 67-10 AC 2/2
8 8